



사 진 자 료




< 유네스코 세계유산 실크로드 역사유적 아키르타스 궁전터(Akyrtas. Palace. 8 c AD),
사진제공: 레나토 살라, 장 마크 데옴(Renato Sala and Jean-Mark Deom) >



<세계유산 순천 선암사(사적 제507호): 멸실·훼손에 대비, 3차원 지상 라이다로
200억개 위치 데이터를 취득, 3mm 이하 점밀도의 디지털 원형기록 구축(* 20년, 문화재청)>



<제주 중문대포해안 주상절리대(천연기념물 제443호): 지상 및 드론 라이더로 데이터 취득 후 3차원 모델링. 관람편의시설 및 경관정비계획 등에 활용 예정(' 20년, 문화재청)>



<제주 용천동굴(천연기념물 제466호): 내부 레이저 스캐닝과 지상부 드론 사진측량을 통해 취득한 3차원 데이터로 실제 동굴의 위치와 유로방향을 정밀하게 기록(' 20년, 문화재청) >